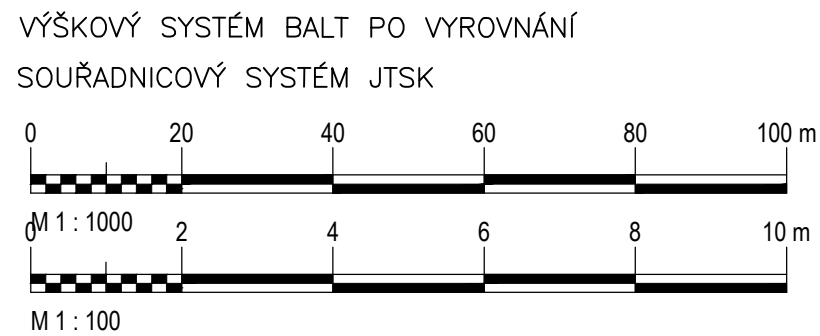


SO 04.2
km 77,2-77,4
1:1000/1:100



KÓTY NIVELETY TK
(nový stav)

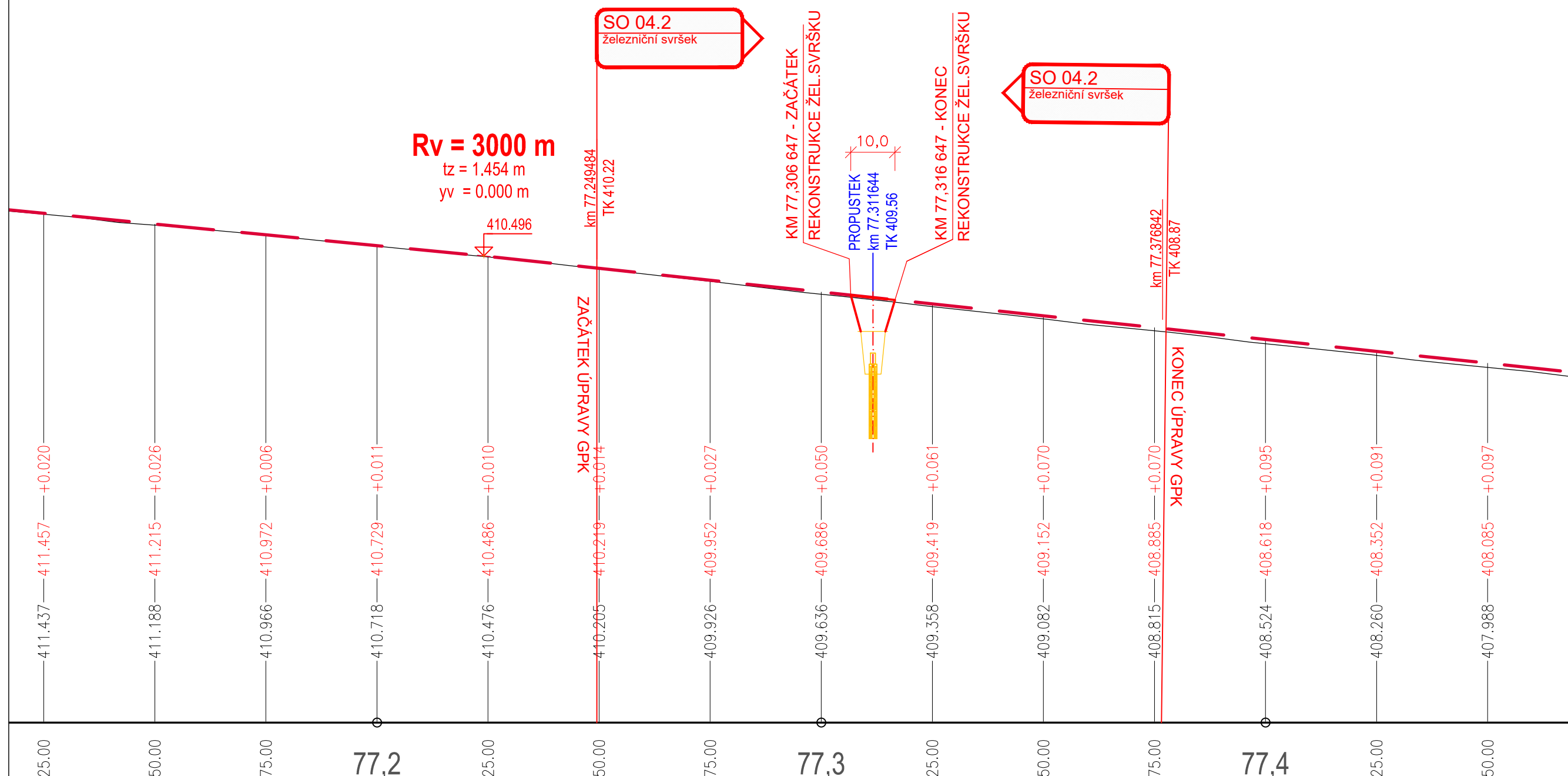
KÓTY NIVELETY TK
(stávající stav)

SROVNÁVACÍ ROVINA

STANIČENÍ v km

SKLONOVÉ POMĚRY


SMĚROVÉ POMĚRY:




DL. 256.75m	-10.672‰
-------------	----------

Přímá dl. 573.206m

Jiná ověření:		Paré:	
Orientační schéma:		Razítko oprávněné osoby:	
		<div>Podpis: _____ Datum: _____</div>	
Revize:	Datum:	Popis:	Kontroloval:
000	10.06.2024	Definitivní odevzdání dokumentace	Ing. Radomír Hanák

Stavebník/Investor:	Správa železnic, státní organizace	 SPRÁVA ŽELEZNIC
Adresa:	Dlážděná 1003/7, 110 00 Praha 1	
Zástupce investora:	Stavební správa východ	
Adresa:	Nerudova 773/1, 779 00 Olomouc	

Zhotovitel díla:	SUDOP Brno, spol. s r.o.	
Adresa:	Kounicova 688/26, 611 36 Brno	
Kontakt:	T: +420 972 625 804 E: sudop@sudop-brno.cz	

Zhotovitel části/objektu:	Dopravní projektování, spol. s r. o.	
Adresa:	28. října 3388/111, 702 00 Moravská Ostrava	
Kontakt:	T: +420 595 155 011 E: ostrava@dopravniprojektovani.cz	

Název stavby/akce:	Údržba, opravy a odstraňování závad u SMT 2023 - PD propustků v km 75,295; 75,707; 76,522; 77,317; 78,086 na TÚ 2191		Označení investora: R602300012
Název části:	Železniční svršek a spodek		Zakázka: 23121
Název objektu/dílčí části:	Železniční svršek		Označení části: D.2.1.1
			Označení objektu/komplexu: SO 04.2
Název přílohy:	Podélný profil		Číslo přílohy (typ/pořadí): 2. 002
Název dílčí části přílohy:			
Odpovědný projektant: Ing. Radomír Hanák	Zpracovatel přílohy: Ing. Libor Habrnál	Měřítko: 1:1000/100 Formáty: 3xA4	Stupeň dokumentace: PDPS
Kraj: Zlínský	Katastrální území: Zátor [597988]	TUDU: 2191 22	Smluvní datum zpracování: 06/2024

Označení investora:	Stupeň dokumentace:	Část:	Objekt:	Podobjekt:	Příloha:	Revize:
R 6 0 2 3 0 0 0 1 2	— P D P S	— D 2 1 1 X	— S 0 0 4 X X X X	— 2 X	— 2 — 0 0 2	— 0 0 0